GAS INVEST D.O.O.
Dragoslava Srejovića 1v, Beograd
Telefon 011/2077-100, Fax 011/2077-110
www.gasinvest.rs

1.1. NASLOVNA STRANA

POSEBNA SADRŽINA IDEJNOG REŠENJA ZA IZMENU LOKACIJSKIH USLOVA U VEZI SA PRIKLJUČENJEM NA JAVNI PUT

Investitor:	Javno preduzeće „Srbijagas“ Bulevar oslobođenja 69, Novi Sad
Objekat:	**Razvodni gasovod RG 09-04, deonice GRČ „Pojate“ - GRČ „Kruševac 2“, GRČ „Kruševac 2“ - GRČ „Kruševac“ (GMRS „Kruševac“) i GRČ „Kruševac 2“ - GRČ „Župa“, na teritoriji KO Šanac, KO Makrešane, KO Bivolje, KO Lazarica, KO Jasika, KO Čitluk, KO Kukljin, grad Kruševac, prema spisku parcela priloženom u Glavnoj svesci**
Vrsta tehničke dokumentacije:	(IDR-I) Idejno rešenje za izmenu lokacijskih uslova
Oznaka i naziv dela projekta:	**Prilog 10 - Posebna sadržina idejnog rešenja za izmenu lokacijskih uslova u vezi sa priključenjem na javni put za potrebe rekonstrukcije - izmeštanja razvodnog gasovoda RG 09-04, deonice GRČ „Pojate“ - GRČ „Kruševac 2“, GRČ „Kruševac 2“ - GRČ „Kruševac“ (GMRS „Kruševac“) i GRČ „Kruševac 2“ - GRČ „Župa“, zbog izgradnje autoputa E-761 Pojate–Preljina, deonica Pojate –Kruševac (od km 0+229,75 do km 27+600,00), Sektor 3: Makrešane – Koševi (od km 16+721,95 do km 27+600,00)**
Vrsta radova:	Rekonstrukcija – izmeštanje u zaštitnom pojasu postojećeg gasovoda
Projektant:	Gas Invest d.o.o., Dragoslava Srejovića 1v, Beograd br. licence: 00094008020241481000500000001 od 17.03.2025. godine
Odgovorno lice projektanta:	Gradimir Jakovljević, dipl.maš.inž.
Potpis:	Gradimir Jakovljević 200018038 Digitally signed by Gradimir Jakovljević 200018038 Date: 2025.06.28 22:50:55 +02'00'
Odgovorni projektant:	Ana Zečić, dipl.maš.inž.
Broj licence:	330 B947 05
Potpis:	АНА ЗЕЧИЋ 010307351 Sign Digitally signed by АНА ЗЕЧИЋ 010307351 Sign Date: 2025.06.28 22:49:33 +02'00'
Broj dela projekta:	RG-05-24/IDR-I-Prilog 10
Mesto i datum:	Beograd, juni 2025.

1.2. SADRŽAJ

1.1.	Naslovna strana	
1.2.	Sadržaj	
1.3.	Rešenje o imenovanju odgovornog projektanta	
1.4.	Izjava odgovornog projektanta	
1.5.	Tekstualna dokumentacija	
1.6.	Grafička dokumentacija	
	Orto foto prikaz lokacija za izmeštanje trase gasovoda RG 09-04, zbog izgradnje AP E-761 Pojate - Preljina, deonica Pojate - Kruševac, Sektor 3: Makrešane - Koševi, u zoni državnih puteva	1-01
	Situacioni plan rekonstruisane trase gasovoda - Lokacija C2	1-02.1
	Situacioni plan rekonstruisane trase gasovoda - Lokacija C3	1-02.2
	Situacioni plan rekonstruisane trase gasovoda - Lokacija C4	1-02.3
	Situacioni plan rekonstruisane trase gasovoda - Lokacija C5 i C6	1-02.4
	Situacioni plan rekonstruisane trase gasovoda - Lokacija C7	1-02.5
	Situacioni plan rekonstruisane trase gasovoda - Lokacija C8	1-02.6
	Poprečni profili ukrštanja i paralelnog vođenja u zoni DP IA reda br. A5 - Lokacija C2	1-03.1
	Poprečni profili paralelnog vođenja u zoni DP IA reda br. A5 - Lokacija C3	1-03.2
	Poprečni profili paralelnog vođenja u zoni DP IA reda br. A5 - Lokacija C3	1-03.3
	Poprečni profili paralelnog vođenja u zoni DP IA reda br. A5 - Lokacija C3	1-03.4
	Poprečni profili paralelnog vođenja u zoni DP IA reda br. A5 - Lokacija C3	1-03.5
	Poprečni profili ukrštanja u zoni DP IIA reda br. 183 i paralelnog vođenja u zoni DP IA reda br. A5 - Lokacija C4	1-03.6
	Poprečni profili paralelnog vođenja u zoni DP IA reda br. A5 - Lokacija C5	1-03.7
	Poprečni profili paralelnog vođenja u zoni DP IA reda br. A5 - Lokacija C5	1-03.8
	Poprečni profili paralelnog vođenja u zoni DP IA reda br. A5 - Lokacija C6	1-03.9
	Poprečni profili paralelnog vođenja u zoni DP IA reda br. A5 - Lokacija C7	1-03.10
	Poprečni profili paralelnog vođenja u zoni DP IA reda br. A5 - Lokacija C7	1-03.11
	Poprečni profili paralelnog vođenja u zoni DP IA reda br. A5 - Lokacija C7	1-03.12
	Poprečni profili ukrštanja i paralelnog vođenja u zoni DP IA reda br. A5 - Lokacija C8	1-03.13

1.3. REŠENJE O IMENOVANJU ODGOVORNOG PROJEKTANTA

Na osnovu člana 128. Zakona o planiranju i izgradnji („Službeni glasnik RS“, br. 72/09, 81/09-ispravka, 64/10 odluka US, 24/11 i 121/12, 42/13 - odluka US, 50/2013 - odluka US, 98/2013 - odluka US, 132/14, 145/14, 83/2018, 31/2019, 37/2019 - dr. Zakon, 9/2020, 52/2021 i 62/2023) i odredbi Pravilnika o sadržini, načinu i postupku izrade i načinu vršenja kontrole tehničke dokumentacije prema klasi i nameni objekata, kao:

ODGOVORNI PROJEKTANT

za izradu **Posebne sadržine idejnog rešenja za izmenu lokacijskih uslova za u vezi sa priključenjem na javni put za potrebe rekonstrukcije - izmeštanja** objekta razvodnog gasovoda RG 09-04, deonice GRČ „Pojate“ - GRČ „Kruševac 2“, GRČ „Kruševac 2“ - GRČ „Kruševac“ (GMRS „Kruševac“) i GRČ „Kruševac 2“ - GRČ „Župa“, zbog izgradnje autoputa E-761 Pojate–Preljina, deonica Pojate – Kruševac (od km 0+229,75 do km 27+600,00) Sektor 3: Makrešane – Koševi (od km 16+721,95 do km 27+600,00), koji je deo **Idejnog rešenja za izmenu lokacijskih uslova (IDR-I)** za rekonstrukciju - izmeštanje u zaštitnom pojasu postojećeg gasovoda: Razvodni gasovod RG 09-04, deonice GRČ „Pojate“ - GRČ „Kruševac 2“, GRČ „Kruševac 2“ - GRČ „Kruševac“ (GMRS „Kruševac“) i GRČ „Kruševac 2“ - GRČ „Župa“, na teritoriji KO Šanac, KO Makrešane, KO Bivolje, KO Lazarica, KO Jasika, KO Čitluk, KO Kukljin, grad Kruševac, prema spisku parcela priloženom u Glavnoj svesci,
određuje se:

Ana Zečić, dipl.maš.inž.....licenca IKS broj 330 B947 05

Projektant:	Gas Invest d.o.o., Dragoslava Srejovića 1v, Beograd br. licence: 00094008020241481000500000001 od 17.03.2025. godine
Odgovorno lice/zastupnik:	Gradimir Jakovljević, dipl.maš.inž.
Potpis:	
Broj dela projekta:	RG-05-24/IDR-I-Prilog 10
Mesto i datum:	Beograd, juni 2025.

1.4. IZJAVA ODGOVORNOG PROJEKTANTA

Odgovorni projektant **Posebne sadržine idejnog rešenja za izmenu lokacijskih uslova u vezi sa priključenjem na javni put za potrebe rekonstrukcije - izmeštanja** objekta razvodnog gasovoda RG 09-04, deonice GRČ „Pojate“ - GRČ „Kruševac 2“, GRČ „Kruševac 2“ - GRČ „Kruševac“ (GMRS „Kruševac“) i GRČ „Kruševac 2“ - GRČ „Župa“, zbog izgradnje autoputa E-761 Pojate–Preljina, deonica Pojate – Kruševac (od km 0+229,75 do km 27+600,00), Sektor 3: Makrešane – Koševi (od km 16+721,95 do km 27+600,00), koji je deo **Idejnog rešenja za izmenu lokacijskih uslova (IDR-I)** za rekonstrukciju - izmeštanje u zaštitnom pojasu postojećeg gasovoda: Razvodni gasovod RG 09-04, deonice GRČ „Pojate“ - GRČ „Kruševac 2“, GRČ „Kruševac 2“ - GRČ „Kruševac“ (GMRS „Kruševac“) i GRČ „Kruševac 2“ - GRČ „Župa“, na teritoriji KO Šanac, KO Makrešane, KO Bivolje, KO Lazarica, KO Jasika, KO Čitluk, KO Kukljin, grad Kruševac, prema spisku parcela priloženom u Glavnoj svesci,

Ana Zečić, dipl.maš.inž.

IZJAVLJUJEM

1. da je projekat izrađen u skladu sa Zakonom o planiranju i izgradnji, propisima, standardima i normativima iz oblasti izgradnje objekata i pravilima struke.

Odgovorni projektant: **Ana Zečić, dipl.maš.inž.**

Broj licence: **330 B947 05**

Potpis: Ana Zečić

Broj dela projekta: RG-05-24/IDR-I-Prilog 10

Mesto i datum: Beograd, juni 2025.

1.5. TEKSTUALNA DOKUMENTACIJA

TEHNIČKI OPIS

1.5.1. TRASA GASOVODA U ZONI DRŽAVNIH PUTEVA

Predmetnim Idejnim rešenjem za izmenu lokacijskih uslova (IDR-I) predviđena je rekonstrukcija-izmeštanje u zaštitnom pojasu postojećeg razvodnog gasovoda RG 09-04, maksimalnog radnog pritiska MOP = 50 bar, ugroženog izgradnjom autoputa E-761 Pojate - Preljina, deonica 1 Pojate – Kruševac od km 0+229,75 do km 27+600, Sektor 3 Makrešane - Koševi, od km 16+721,95 do km 27+600.

Predmet izmeštanja su: deonica GRČ „Pojate“ - GRČ „Kruševac 2“, prečnika Ø273,0 mm, deonica GRČ „Kruševac 2“ - GRČ „Kruševac“ (GMRS „Kruševac“), prečnika Ø273,0 mm i deonica GRČ „Kruševac 2“ - GRČ „Župa“, prečnika Ø323,9 mm, sve na teritoriji grada Kruševca, u KO Šanac, KO Makrešane, KO Bivolje, KO Lazarica, KO Jasika, KO Čitluk, KO Kukljin. Izmeštanje je predviđeno na lokacijama od C1 do C8, prema podacima iz istog idejnog rešenja.

Podloga za izradu predmetnog idejnog rešenja je Projekat za izvođenje (PZI) za novu gradnju Autoputa E-761 Pojate – Preljina (Državnog puta IA reda broj 5 - Moravski koridor), Deonica 3: Makrešane –Koševi, km 16+721,95 do km 27+599,59, izrađen od strane Instituta za puteve AD Beograd (broj tehničke dokumentacije 20-5042-2, iz septembra 2022. godine).

Predmetnim Idejnim rešenjem za izmenu lokacijskih uslova predviđeno je postavljanje rekonstruisanog gasovoda u zemljišnom i zaštitnom pojasu državnih puteva I I II reda, što je obrađeno ovim Prilogom 10. Trasa rekonstruisanog gasovoda na lokaciji C1 nalazi se izvan zaštitnog pojasa državnog puta, te nije predmet Priloga 10.

Polaganje gasovodne instalacije koja je predmet rekonstrukcije - izmeštanja predviđeno je:

- **pored i ispod državnog puta IA reda broj A5 - autoput E-761:**
  - **deonica broj A5003 (D), A5004 (L) od čvora A501 petlja Ćićevac na km 3+546 do čvora A502 petlja Kruševac istok na km 20+488;**
  - **deonica broj A5005 (D) od čvora A502 petlja Kruševac istok na km 20+488 do čvora A503 petlja Kruševac zapad na km 22+298;**
  - **deonica broj A5007 (D), A5008 (L) od čvora A503 petlja Kruševac zapad na km 22+298 do čvora A504 petlja Koševi na km 29+387.**
- **ispod državnog puta IIA reda broj 183 (stalna devijacije broj 4), deonica br. 18309, odsek deonice 18309o1 (O) od čvora 18308 Jasika na km 67+584 do čvora 18308.1 na km 69+291;**

Kategorija, broj puta, deonice, putna stacionaža čvorova date su prema važećoj verziji Referentnog sistema mreže državnih puteva (iz februara 2025. godine) u skladu sa Uredbom o kategorizaciji državnih puteva („Sl. Glasnik RS br. 87/2023 i 24/2024“). U grafičkom delu dokumentacije ovog Priloga 10 prikazane su uporedo i stacionaže državnih puteva prema Projektu za izvođenje (PZI) za novu gradnju Autoputa E-761, Sektor 3: Makrešane –Koševi, km 16+721,95 do km 27+599,59.

1.5.2. OPIS POLOŽAJA TRASE UZ DRŽAVNE PUTEVE

Postavljanje gasovoda pored autoputa E-761, sa leve ili desne strane puta, dato je po lokacijama za izmeštanje od C2 do C8, u pravcu rasta stacionaže puta.

1. <u>Paralelno vođenje gasovoda sa DP IA reda broj A5</u>

1.1 Lokacija C2, deonica broj A5003 (D)

- Gasovod prečnika Ø273,0 mm, desna strana puta, od km 19+349 do km 19+362, u dužini od 13 m, na:
  - kp.br. 868/1, 869/1 KO Bivolje - privatna svojina;
  - kp.br. 869/2 KO Bivolje - privatna svojina, držalac.

1.2 Lokacija C2, deonica broj A5004 (L)

- Gasovod prečnika Ø273,0 mm, leva strana puta, od km 19+362 do km 19+378, u dužini od 16 m, na:
  - kp.br. 875/3 KO Bivolje - državna svojina RS, držalac JP "Putevi Srbije";
  - kp.br. 875/1,876/1 KO Bivolje - privatna svojina, držalac.

1.3 Lokacija C3, deonica broj A5005 (D)

- Gasovod prečnika Ø323,9 mm, desna strana puta, od km 22+222 do km 22+279, u dužini od 57 m, na:
  - kp.br. 515/1, 520/2, 522/2 KO Lazarica - privatna svojina, držalac;
  - kp.br. 519/1 KO Lazarica - privatna svojina.

1.4 Lokacija C3, deonica broj A5007 (D)

- Gasovod prečnika Ø323,9 mm, desna strana puta, od km 22+361 do km 22+696, u dužini od 335 m, na:
  - kp.br. 548/1, 549/1, 550, 543/2, 552, 606/2, 608/4, 609/3, 609/1, 610/1, 614/1, 614/2 KO Lazarica - privatna svojina, držalac;
  - kp.br. 553, 544/2, 551, 607/2, 608/3, 2135/2, 609/2 KO Lazarica - privatna svojina;
  - kp.br. 2082/8, 2082/11 KO Lazarica - državna svojina RS, korisnik opština Kruševac.

1.5 Lokacija C4, deonica broj A5007 (D)

- Gasovod prečnika Ø323,9 mm, desna strana puta, od km 23+375 do km 23+392, u dužini od 17 m, na:
  - kp.br. 3262/17 KO Jasika - privatna svojina;
  - kp.br. 3262/18 KO Jasika - državna svojina RS, korisnik JVP "Srbijavode".

1.6 Lokacija C5, deonica broj A5007 (D)

- Gasovod prečnika Ø323,9 mm, desna strana puta, od km 23+913 do km 24+570, u dužini od 657 m, na:
  - kp.br. 3184/1, 3184/2, 3148/1, 3147/1, 3145/1, 3144/7, 3144/5, 3143/1, 3142/1, 3131/3, 3130/6, 3130/2, 3129/3, 3129/2, 3128/6, 3127/2, 3126/5, 3126/2, 3125/5, 3115/1, 3114/1, 3113/1 KO Jasika - privatna svojina;
  - kp.br. 3146/1 KO Jasika - privatna svojina, držalac;
  - kp.br. 3141/1, 3261/4 KO Jasika - državna svojina RS, korisnik opština Kruševac;
  - kp.br. 3263/139, 3263/137, 3263/59 KO Jasika - državna svojina RS, korisnik JVP "Srbijavode";
  - kp.br. 3128/2, 3149/1, 3125/2 KO Jasika - javna svojina RS, korisnik MPŠV;
  - kp.br. 3263/136 KO Jasika - javna svojina RS;
  - kp.br. 2061/18, 2061/17 KO Čitluk- privatna svojina;
  - kp.br. 2061/20 KO Čitluk- državna svojina RS, korisnik JVP "Srbijavode".

1.7 Lokacija C6, deonica broj A5007 (D)

- Gasovod prečnika Ø323,9 mm, desna strana puta, od km 24+900 do km 24+976, u dužini od 76 m, na:
  - kp.br. 40/1 KO Čitluk - privatna svojina;
  - kp.br. 41/1 KO Čitluk - privatna svojina, držalac.

1.8 Lokacija C7, deonica broj A5007 (D)

- Gasovod prečnika Ø323,9 mm, desna strana puta, od km 25+866 do km 26+685, u dužini od 819 m, na:
  - kp.br. 6913/1, 6910/1, 6909/2, 6915/4, 6916/1, 6924/8, 6924/9 KO Kukljin - privatna svojina, držalac;
  - kp.br. 6911/2, 6909/1, 6908, 6914/1, 6915/1, 6915/2, 6915/5, 6916/3, 6916/2, 6922/2, 6925/4, 6926/4, 6926/3, 6927/5, 6927/8, 6927/11, 6929/5, 6929/1 KO Kukljin - privatna svojina;

- kp.br. 6924/7, 6927/13, 6930/1, 6930/5 KO Kukljin - javna svojina RS;
- kp.br. 6915/3 KO Kukljin - javna svojina RS, korisnik MPŠV;
- kp.br. 2060/1, 1867/2, 1867/3 KO Čitluk- javna svojina RS;
- kp.br. 1868/4 KO Čitluk - državna svojina RS, korisnik Direkcija za urbanizam i izgradnju JP Kruševac;
- kp.br. 1868/5, 1868/1 KO Čitluk - privatna svojina, držalac;
- kp.br. 1869/1 KO Čitluk - privatna svojina.

1.9 Lokacija C8, deonica broj A5007 (D)

- Gasovod prečnika Ø323,9 mm, desna strana puta, od km 26+842 do km 26+974, u dužini od 132 m, na:
  - kp.br. 6937, 6938, 6939, 6940, 6941/1, 6944/1, 6948/1 KO Kukljin - privatna svojina;
  - kp.br. 6942/1 KO Kukljin- javna svojina RS i privatna svojina, držalac;
  - kp.br. 6948/3, 6949/3 KO Kukljin - javna svojina RS;

1.10 Lokacija C8, deonica broj A5008 (L)

- Gasovod prečnika Ø323,9 mm, leva strana puta, od km 26+974 do km 27+003, u dužini od 29 m, na:
  - kp.br. 6955/1, 6956/1 KO Kukljin - privatna svojina.

2. Ukrštanje gasovoda sa državnim putevima

2.1 Lokacija C2, ukrštaj (ispod) DP IA reda broj A5, deonica broj A5003 (D) /A5004 (L)

- ***Ukrštanje oznake P1 -*** na stacionaži puta kod km 19+362, gasovod prečnika Ø273,0 mm u zaštitnoj cevi prečnika Ø457,0 mm, ukrštaj pod uglom od 89°, dužina zaštitne cevi 60 m, dužina radne cevi izvan zaštitne 20 m, na:
  - kp.br. 869/2 KO Bivolje - privatna svojina, držalac;
  - kp.br. 869/6 KO Bivolje - javna svojina RS;
  - kp.br. 874/3 KO Bivolje - javna svojina RS i privatna svojina, držalac JP "Putevi Srbije";
  - kp.br. 875/3 KO Bivolje - državna svojina RS, držalac JP "Putevi Srbije".

2.2 Lokacija C8, ukrštaj (ispod) DP IA reda broj A5, deonica broj A5007 (D) /A5008 (L)

- ***Ukrštanje oznake P2 -*** na stacionaži puta kod km 26+974, gasovod prečnika Ø323,9 mm u zaštitnoj cevi prečnika Ø 508,0 mm, ukrštaj pod uglom od 90°, dužina zaštitne cevi 57 m, dužina radne cevi izvan zaštitne 6 m, na:
  - kp.br. 6949/3, 6954, 6955/3 KO Kukljin - javna svojina RS;
  - kp.br. 6955/1 KO Kukljin - privatna svojina.

2.3 Lokacija C4, ukrštaj (ispod) DP IIA reda broj 183 (stalne devijacije broj 4, nadvožnjak preko autoputa), deonica broj 18309, odsek deonice 18309o1 (O)

- ***Ukrštanje oznake LP1 -*** na stacionaži puta kod km 68+369, gasovod prečnika Ø323,9 mm u zaštitnoj cevi prečnika Ø 508,0 mm, ukrštaj pod uglom od 88°, dužina zaštitne cevi 48 m, dužina radne cevi izvan zaštitne 9 m, na:
  - kp.br. 2076/2, 2076/8 KO Lazarica - javna svojina RS;
  - kp.br. 664/2 KO Lazarica - privatna svojina, držalac;
  - kp.br. 672/1 KO Lazarica - privatna svojina.

Ukrštaji rekonstruisanog gasovoda sa državnim putevima na datim lokacijama predviđaju se podbušivanjem sa hidrauličkom presom ili primenom HDD tehnologije, uz primenu zaštitne čelične cevi.

Zaštitna cev se postavlja na dubinu od min 1-1,20 m ispod dna putnog jarka do gornje ivice zaštitne cevi, odnosno na dubinu od min 1,50 m ispod kolovoza do gornje ivice zaštitne cevi. Krajevi zaštitne cevi moraju biti udaljeni min 3,00 m od krajnje tačke poprečnog profila puta, odnosno udaljeni min 1,00 m od ograde autoputa. Krajevi zaštitnih cevi biće hermetički zatvoreni. Zaštitne cevi kraće od 20 m moraju imati jednu, a duže od 20 m dve odzračne cevi Ø60,3 mm, pri čemu otvori odušnih cevi moraju biti udaljeni od krajnje tačke poprečnog profila puta min 5,0 m. Otvor odzračne cevi je okrenut nadole i postavljen na visinu min 2 m iznad površine tla.

HDD tehnologija, odnosno metoda usmerenog horizontalnog podbušivanja se primenjuje ukoliko konfiguracija terena ovo zahteva i uz prethodnu proveru geomehaničkog sastava tla. Prilikom korišćenja ove metode obavezno se koristi bentonitna (bentonit - prirodna glina) emulzija.

Odgovorni projektant:

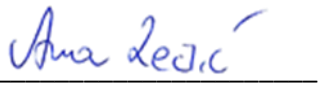

Ana Zečić, dipl.maš.inž.
licenca IKS broj **330 B947 05**

1.6. GRAFIČKA DOKUMENTACIJA

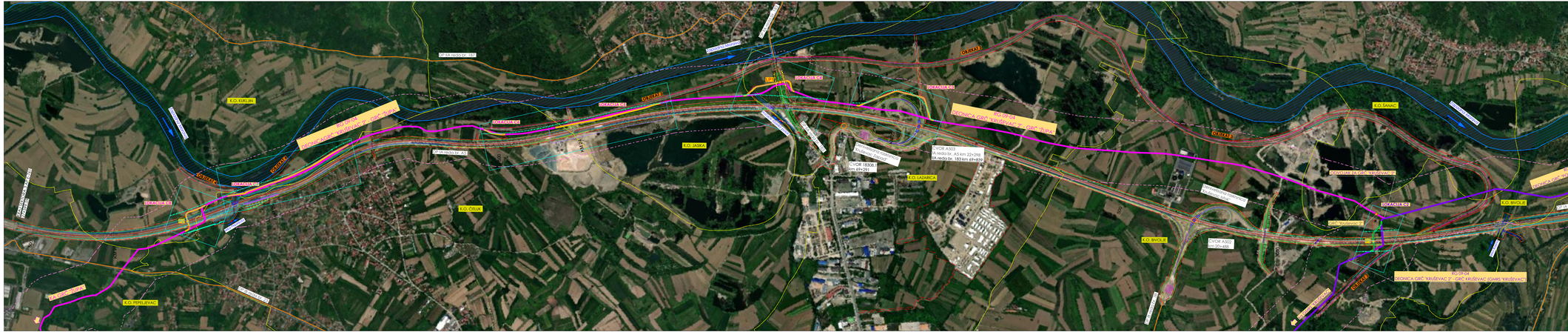
K.O. KUKLJIN
K.O. ČRLIK
K.O. PEPELJEVAC
K.O. JASKA
K.O. LAZARICA
K.O. BIVOLJE
K.O. ŠANJAC
K.O. MAKRŠANE
DV RUTARI
DV PEPELJEVAC
DV ČRLIK
DV JASKA
DV LAZARICA
DV BIVOLJE
DV ŠANJAC
DV MAKRŠANE
DV KRUŠEVAC 2
DV KRUŠEVAC
DV KRUŠEVAC 1
DV KRUŠEVAC 3
DV KRUŠEVAC 4
DV KRUŠEVAC 5
DV KRUŠEVAC 6
DV KRUŠEVAC 7
DV KRUŠEVAC 8
DV KRUŠEVAC 9
DV KRUŠEVAC 10
DV KRUŠEVAC 11
DV KRUŠEVAC 12
DV KRUŠEVAC 13
DV KRUŠEVAC 14
DV KRUŠEVAC 15
DV KRUŠEVAC

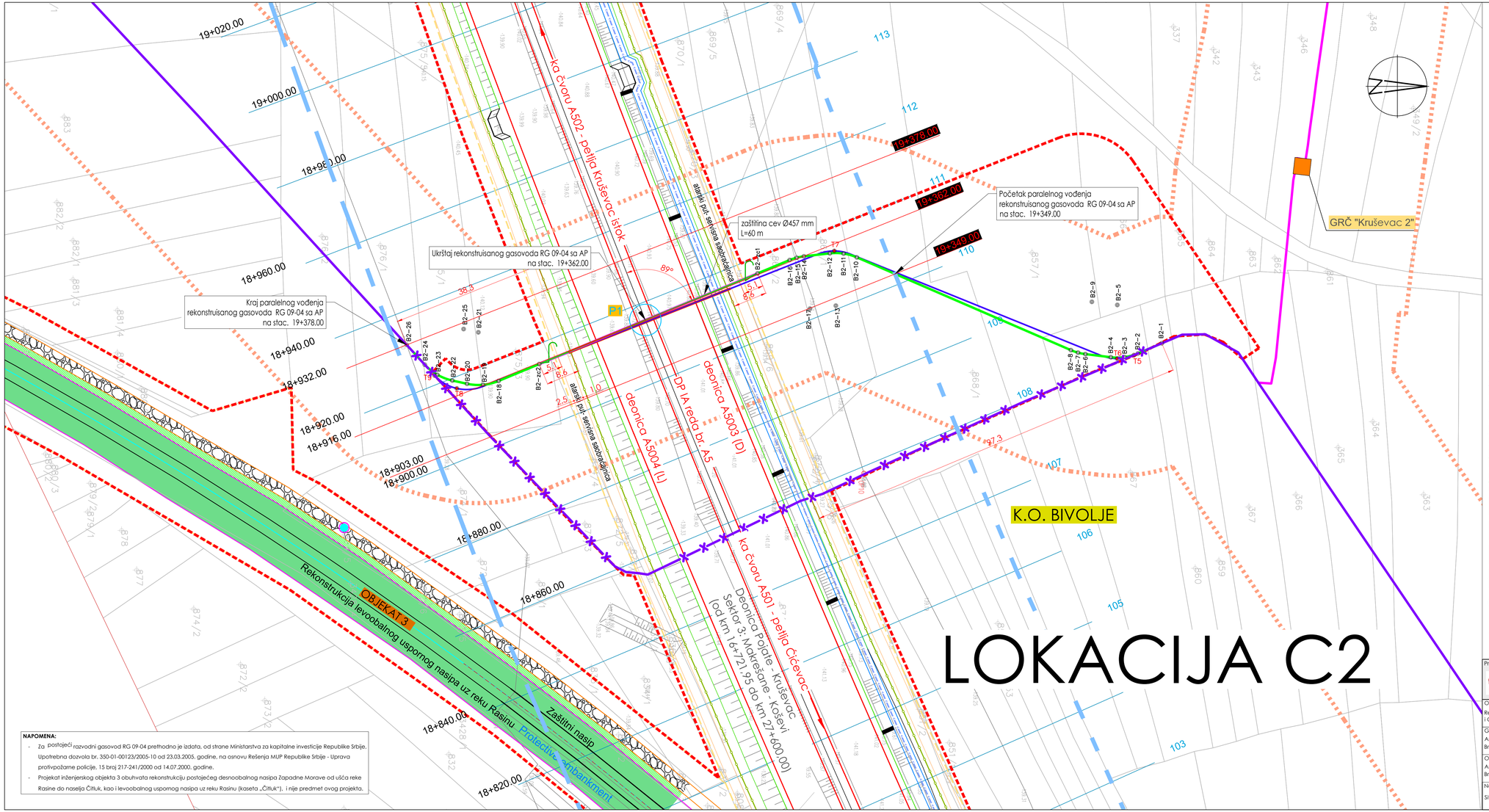

NAPOMENA:

- Za postojeći razvodni gasovod RG 09-04 prethodno je izdata, od strane Ministarstva za kapitalne investicije Republike Srbije, Upotrebna dozvola br. 350-01-00123/2005-10 od 23.03.2005. godine, na osnovu Rešenja MUP Republike Srbije - Uprava protivpožarne policije, 15 broj 217-241/2000 od 14.07.2000. godine.
- Projekat inženjerskog objekta 3 obuhvata rekonstrukciju postojećeg desnoobalnog nasipa Zapadne Morave od ušća reke Rasine do naselja Čitluk, kao i levoobalnog uspornog nasipa uz reku Rasinu (kaseta „Čitluk"), i nije predmet ovog projekta.

Analitičko geodetski elementi za obeležavanje trase gasovoda

KOORDINATE TEMENA PRVOBITNO PROJEKTOVANE REKONSTRUISANE (IZMEŠTENE) TRASE GASOVODA
LOKACIJA C2

teme	Y	X
T5	7528536.3400	4829846.9340
T6	7528537.2120	4829842.6420
T7	7529770.8920	4829770.8920
T8	7528544.7970	4829675.1050
T9	7528541.4960	4829669.4600

KOORDINATE TEMENA NOVOPROJEKTOVANE REKONSTRUISANE (IZMEŠTENE) TRASE GASOVODA
LOKACIJA C2

teme	Y	X	teme	Y	X
B2-1	7528533.3421	4829854.0083	B2-15	7528511.6042	4829761.3452
B2-2	7528535.9174	4829847.9308	B2-16	7528512.1981	4829759.5761
B2-3	7528536.8484	4829844.5653	B2-17	7528524.5507	4829764.7074
B2-4	7528536.8767	4829841.0736	B2-18	7528542.9003	4829685.7084
B2-5	7528523.6014	4829842.7120	B2-19	7528543.8724	4829681.7566
B2-6	7528536.0806	4829834.6226	B2-20	7528543.6113	4829677.6954
B2-7	7528535.7108	4829832.7447	B2-21	7528530.5488	4829680.5745
B2-8	7528535.0769	4829830.9389	B2-22	7528542.7869	4829673.9552
B2-9	7528522.8053	4829836.2609	B2-23	7528541.3166	4829670.1605
B2-10	7528511.5216	4829776.6153	B2-24	7528538.7732	4829666.9835
B2-11	7528510.5625	4829773.2577	B2-25	7528529.7244	4829676.8343
B2-12	7528510.5051	4829769.7664	B2-26	7528533.7431	4829662.3840
B2-13	7528523.7935	4829771.2940	B2-zc1	7528515.5788	4829751.4403
B2-14	7528511.2623	4829763.1797	B2-zc2	7528538.6078	4829696.0357

LEGENDA

- Granica prostornog plana područja posebne namene (PPPPN) infrastrukturnog koridora autoputa E-761 Pojate - Preljina („Službeni glasnik RS", br. 10/2020)
- Linija eksproprijacije autoputa E-761 Pojate - Preljina u izgradnji, deonica Pojate - Kruševac (od km 0+229,75 do km 27+600,00) na sektoru 3: Makrešane - Košević (od km 16+721,95 do km 27+600,00)
- Postojeći razvodni gasovod RG 09-04, deonica GRČ "Kruševac 2" - GRČ "Kruševac" (GMRS "Kruševac"), MOP = 50 bar, prečnika Ø273,0 mm, koji ostaje u funkciji
- Postojeći razvodni gasovod RG 09-04, deonica GRČ "Kruševac 2" - GRČ "Kruševac" (GMRS "Kruševac"), MOP = 50 bar, prečnika Ø273,0 mm, koji se stavlja van funkcije
- Prvobitno projektovana rekonstruisana (izmeštena) trasa razvodnog gasovoda RG 09-04, deonica GRČ "Kruševac 2" - GRČ "Kruševac" (GMRS "Kruševac"), MOP = 50 bar, prečnika Ø273,1 mm
- Zaštitna cev prečnika Ø457 mm na prvobitno projektovanoj rekonstruisanoj (izmeštenoj) trasi razvodnog gasovoda RG 09-04, deonica GRČ "Kruševac 2" - GRČ "Kruševac" (GMRS "Kruševac"),
- Novoprojektovana rekonstruisana (izmeštena) trasa razvodnog gasovoda RG 09-04, deonica GRČ "Kruševac 2" - GRČ "Kruševac" (GMRS "Kruševac"), MOP = 50 bar, prečnika Ø273, 0 mm
- Zaštitna cev prečnika Ø457 mm na novoprojektovanoj rekonstruisanoj (izmeštenoj) trasi razvodnog gasovoda RG 09-04, deonica GRČ "Kruševac 2" - GRČ "Kruševac" (GMRS "Kruševac"),
- Zaštitni pojas naseljenih zgrada širine od 30 m sa obe strane ose gasovodne cevi
- Granica zaštitnog pojasa autoputa
- 4721/1 Granica i broj katastarske parcele
- Granica katastarske opštine
- PT Ukrštanje gasovoda sa projektovanim autoputem
- Odušna lula
- 19+349.00 Stacionaže autoputa prema Referentnom sistemu mreže državnih puteva
- 18+900.00 Stacionaže autoputa prema PZI AP E-761 Sektor 3

Projektna organizacija:	Investitor:
gasinvest GAS INVEST D.O.O. Dragoslava Srejovića 1v, Beograd Tel/Fax: +381 11 2077100 e-mail: office@gasinvest.rs; web: www.gasinvest.rs	СРБИЈАГАС JP Srbijagas Bulevar oslobođenja 69, Novi Sad
Objekat: Rekonstrukcija razvodnog gasovoda RG 09-04, deonice GRČ Pojate - GRČ Kruševac 2 , GRČ Kruševac 2 - GMRS Kruševac i GRČ Kruševac 2 - GRČ Župa, grad Kruševac	
Glavni projektant: Ana Zečić, dip.maš.inž. Broj licence: 330 8947 05	Potpis: Ana Zečić
Odgovorni projektant: Ana Zečić, dip.maš.inž. Broj licence: 330 8947 05	Potpis: Ana Zečić
Vrsta tehničke dokumentacije: IDR - IDEJNO REŠENJE ZA IZMENU LOKACIJSKIH USLOVA	
Naziv i oznaka dela projekta: Posebna sadržina idejnog rešenja za izmenu lokacijskih uslova u vezi sa priključenjem na javni put	

Naziv crteža:	Razmera:	Datum:	Broj projekta:	Broj crteža:
Situacioni plan rekonstruisane trase gasovoda - Lokacija C2	1:500	jun 2025.	RG-05-24/IDR-I-Prilog 10	1-02.1

NAPOMENA:

- Za postojeći razvodni gasovod RG 09-04 prethodno je ladata, od strane Gradske uprave grada Kruševca, Upotrebna dozvola br. 351-1797/01-2008 od 18.09.2008. godine, na osnovu Rešenja MUP Republike Srbije Sektor za zaštitu i spasavanje, Uprava za preventivu pod 06/2 broj 217-402/08 od 15.09.2008. godine.

K.O. LAZARICA

LOKACIJA C3

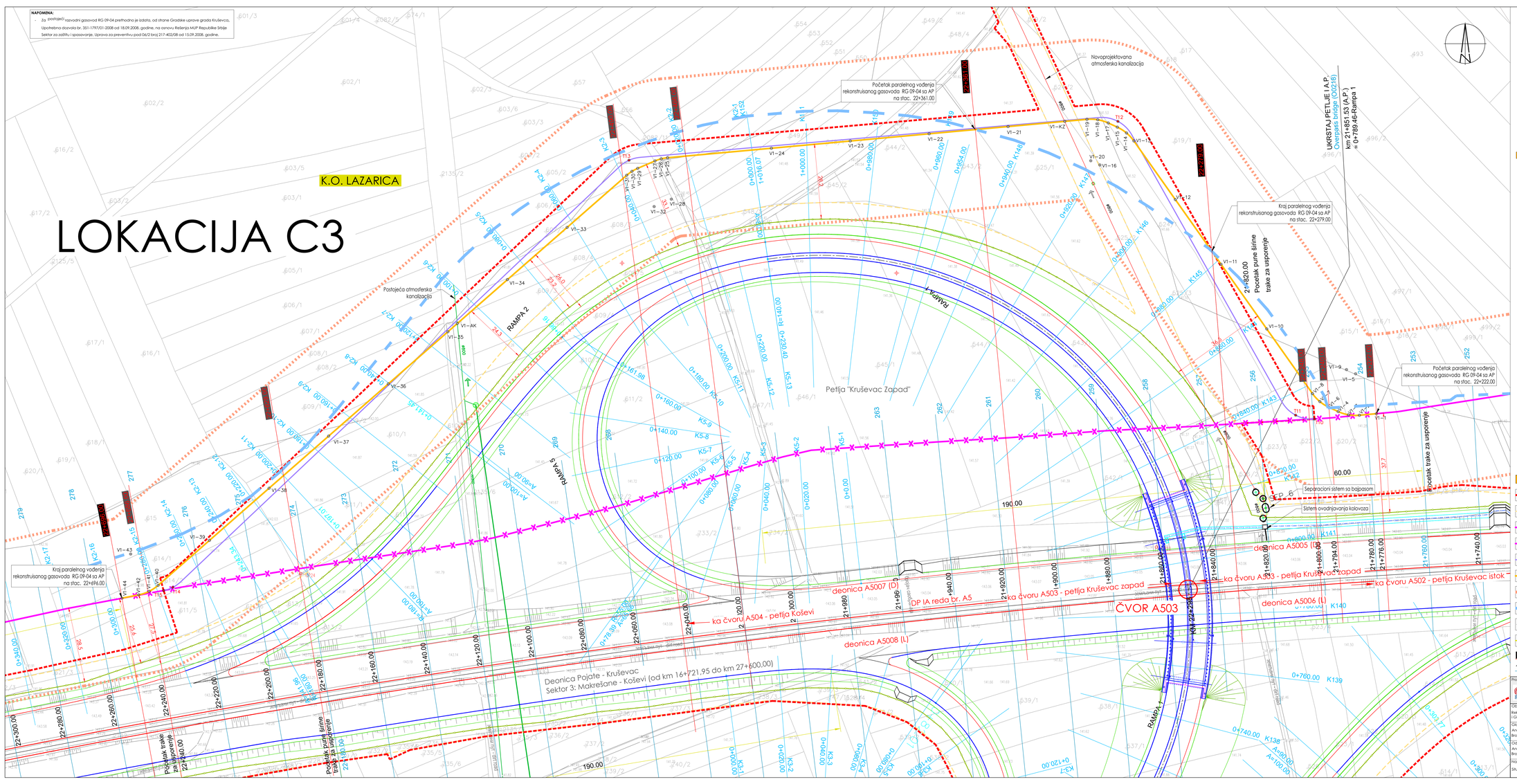

Analitičko geodetski elementi za obeležavanja trase gasovoda

KOORDINATE TEMENA PREVIDNO PROJEKTOVANE REKONSTRUISANE IZMEŠTENEI TRASE GASOVODA
LOKACIJA C3

teme	Y	X
T10	7525671.3210	4829524.1960
T11	7525644.1440	4829525.6670
T12	7525596.8500	4829636.9770
T13	7525411.7190	4829622.2480
T14	7525239.0030	4829460.4390
T15	7525335.4880	4829439.2430

KOORDINATE TEMENA NOVOPROJEKTOVANE REKONSTRUISANE IZMEŠTENEI TRASE GASOVODA
LOKACIJA C3

teme	Y	X
V1-1	7525694.7388	4829526.2357
V1-2	7525688.3850	4829525.6438
V1-3	7525684.1730	4829525.8061
V1-4	7525680.2431	4829527.0272
V1-5	7525686.8454	4829541.3420
V1-6	7525674.7924	4829538.6187
V1-7	7525673.3125	4829530.8153
V1-8	7525670.5196	4829533.8577
V1-9	7525683.3948	4829542.9333
V1-10	7525653.2597	4829558.3401
V1-11	7525635.8997	4829582.8424
V1-12	7525618.5898	4829607.3448
V1-13	7525602.8939	4829629.5623
V1-14	7525594.4210	4829641.5623
V1-15	7525594.4210	4829634.7812
V1-16	7525590.0189	4829620.4663
V1-17	7525593.1703	4829636.3937
V1-18	7525589.2404	4829637.5936
V1-19	7525585.1284	4829637.7559
V1-20	7525586.5682	4829622.0578
V1-21	7525555.2537	4829635.0162
V1-22	7525525.3791	4829632.0765
V1-23	7525495.3045	4829629.1368
V1-24	7525465.6298	4829626.2971
V1-25	7525436.3313	4829623.1956
V1-26	7525423.8930	4829621.7787
V1-27	7525417.2617	4829620.7787
V1-28	7525427.7611	4829637.4966
V1-29	7525415.0244	4829619.1880
V1-30	7525412.8343	4829618.0379
V1-31	7525410.8511	4829616.0395
V1-32	7525421.2355	4829634.0990
V1-33	7525388.2800	4829596.7972
V1-34	7525365.7090	4829577.0369
V1-35	7525343.1379	4829557.2727
V1-36	7525320.5668	4829537.5104
V1-37	7525297.9958	4829517.7481
V1-38	7525275.4247	4829497.9859
V1-39	7525252.8537	4829478.2236
V1-40	7525230.2826	4829458.4613
V1-41	7525229.9792	4829458.4966
V1-42	7525226.0813	4829457.5899
V1-43	7525223.0183	4829453.0365
V1-44	7525219.7239	4829456.3307

V1-KZ - mesto ukrštanja rekonstrusanog gasovoda i novoprojektovane atmosferske kanalizacije

V1-AK - mesto ukrštanja rekonstrusanog gasovoda i postojeće atmosferske kanalizacije

LEGENDA

- Granica prostornog plana područja posebne namene (PPPPN) infrastrukturnog koridora autoputa E-761 Pojate - Preljina („Službeni glasnik RS", br. 10/2020)
- Linija ekspanzije autoputa E-761 Pojate - Preljina u izgradnji, deonica Pojate - Kruševac (od km 0+229,75 do km 27+600,00) na sektoru 3: Makrešane - Koševi (od km 16+721,95 do km 27+600,00)
- Postojeći razvodni gasovod RG 09-04, deonica GRČ "Kruševac 2" - GRČ "Župa", MOP = 50 bar, prečnika Ø323,9 mm, koji ostaje u funkciji
- Postojeći razvodni gasovod RG 09-04, deonica GRČ "Kruševac 2" - GRČ "Župa", MOP = 50 bar, prečnika Ø323,9 mm, koji se stavlja van funkcije
- Privobližno projektovana rekonstrusana (izmeštena) trasa razvodnog gasovoda RG 09-04, deonica GRČ "Kruševac 2" - GRČ "Župa", MOP = 50 bar, prečnika Ø323,9 mm
- Novoprojektovana rekonstrusana (izmeštena) trasa razvodnog gasovoda RG 09-04, deonica GRČ "Kruševac 2" - GRČ "Župa", MOP = 50 bar, prečnika Ø323,9 mm
- Zaštitni pojas naseljenih zgrada širine od 30 m sa obe strane ose gasovodne cevi
- Granica zaštitnog pojasa autoputa
- 4721/3 Granica i broj katastarske parcele
- Granica katastarske opštine
- 339+349.00 Stacionaže autoputa prema Referentnom sistemu mreže državnih puteva
- 18+900.00 Stacionaže autoputa prema PZI AP E-761 Sektor 3

Projektna organizacija:	Investitor:
GAS INVEST D.O.O. Dragoslava Srejovića 1v, Beograd tel: +381 11 3 555 777 e-mail: office@gasinvest.rs web: www.gasinvest.rs	JP Srbijagas Ruže Jovanović 27a, Novi Sad

Objekat:

Rekonstrukcija razvodnog gasovoda RG 09-04, deonice GRČ Pojate - GRČ Kruševac 2 , GRČ Kruševac 2 - GMRS Kruševac i GRČ Kruševac 2 - GRČ Župa, grad Kruševac

Glavni projektant: Ana Žečić, dip.ma.ing. Broj licence: 330 8947 05	Potpis:	Vrsta tehničke dokumentacije: IDR - IDEJNO REŠENJE ZA IZMENU LOKACIJSKIH USLOVA
Odgovorni projektant: Ana Žečić, dip.ma.ing. Broj licence: 330 8947 05	Potpis:	Naziv i oznaka dela projekta: Posebna saobraćajna rešenja za izmenu lokacijskih uslova u vezi sa prelaženjem na južni put

Razmera:	Datum:	Broj projekta:	Broj crteža:
1:500	jun 2025.	RG-05-24/IDR+PrHop 10	1-02.2

Naziv crteža: Situacioni plan rekonstrusane trase gasovoda - Lokacija C3

LOKACIJA C4

NAPOMENA:

- Za kompletnu izdvojenu gasovodi RG 09-04 prethodno je izdata, od strane Gradske uprave grada Kruševca, Upotrebna dozvola br. 351-1797/01-2008 od 18.09.2008. godine, na osnovu Rešenja MUP Republike Srbije Sektor za zaštitu i spasavanje, Uprava za preventivu pod 06/2 broj 217-402/08 od 15.09.2008. godine
- Projekat inženjerskog objekta 3 obuhvata rekonstrukciju postojećeg desnoobalnog nasipa Zapadne Morave od ušća reke Rasine do naselja Ćiftuk, kao i levoobalnog uspornog nasipa uz reku Rasinu (naselja „Ćiftuk"). I nije predmet ovog projekta.

OBJEKAT-34

K.O. LAZARICA

K.O. JASIKA

KRUŠEVAČKI KANJON

Ukrštaj rekonstruisanog gasovoda RG 09-04 sa devijacijom br. 4 DP IIA reda br. 183 na stac. 68+369.00

Ukrštaj rekonstruisanog gasovoda RG 09-04 sa privremenom devijacijom DP IB reda broj 23

zaštitna cev Ø508 mm L=48m

zaštitna cev Ø508 mm L=34m

Početak paralelnog vođenja rekonstruisanog gasovoda RG 09-04 sa AP na stac. 23+372.00

Kraj paralelnog vođenja rekonstruisanog gasovoda RG 09-04 sa AP na stac. 23+392.00

Kraj trase za uključenje 22+500.00

Početak trase za uključenje 0+419.68

60.00

poc.ivicnjaka i konuba L=6.12m 0+219.00

Kraj ivičnjaka i konuba L=6.12m 22+688.00

Deonica Pojate - Kruševac Sektor 3: Makrešane - Koševi (od km 16+721.95 do km 27+600.00)

Vučacki (Garski) potok

Privremena devijacija DP IB reda br. 23

Privremena devijacija DP IA reda br. 183

Privremena devijacija DP IA reda br. 183

Privremena devijacija DP IA reda br. 4

deonica A5007 (D) DP IA reda br. A5

deonica A5008 (L)

ka čvoru A503 - petlja Kruševac zapad

ka čvoru A504 - petlja Koševi

ka čvoru I 8308 Jasika

deonica I 8309 odsek deonice I 8309 (101)

Kraj I deonice 10+936.00

Početak I deonice

Početak II deonice

Kraj II deonice

LP1

LP2

T16

T17

T18

T19

T20

T21

V2-1 V2-2 V2-3 V2-4 V2-5 V2-6 V2-7 V2-8 V2-9 V2-10 V2-11 V2-12 V2-13 V2-14 V2-15 V2-16 V2-17 V2-18 V2-19 V2-20 V2-21 V2-22 V2-23 V2-24 V2-25 V2-26 V2-27 V2-28 V2-29 V2-30 V2-31 V2-32 V2-33 V2-34 V2-35 V2-36 V2-37 V2-38 V2-39 V2-ZC1 V2-ZC2 V2-GM

0+650.00 0+640.00 0+620.00 0+600.00 0+580.00 0+560.00 0+540.00 0+520.00 0+500.00 0+480.00 0+460.00

22+920.00 22+940.00 22+960.00 22+980.00 23+000.00 23+020.00

22+600.00 22+620.00 22+640.00 22+660.00 22+680.00 22+700.00 22+720.00 22+740.00 22+760.00 22+780.00 22+800.00 22+820.00 22+840.00 22+860.00 22+880.00 22+900.00 22+920.00 22+940.00 22+960.00 22+980.00 23+000.00

Baza - Base

Pumpa - Pump

Kompresorska stanica - Compressor station

Merna stanica - Metering station

Prelazna stanica - Transition station

Ulaz pig-a - Pig launcher

Izlaz pig-a - Pig receiver

Ulaz pig-a - Pig launcher

Izlaz pig-a - Pig receiver

Pig Signaler

Pig Signaler

Pig Signaler

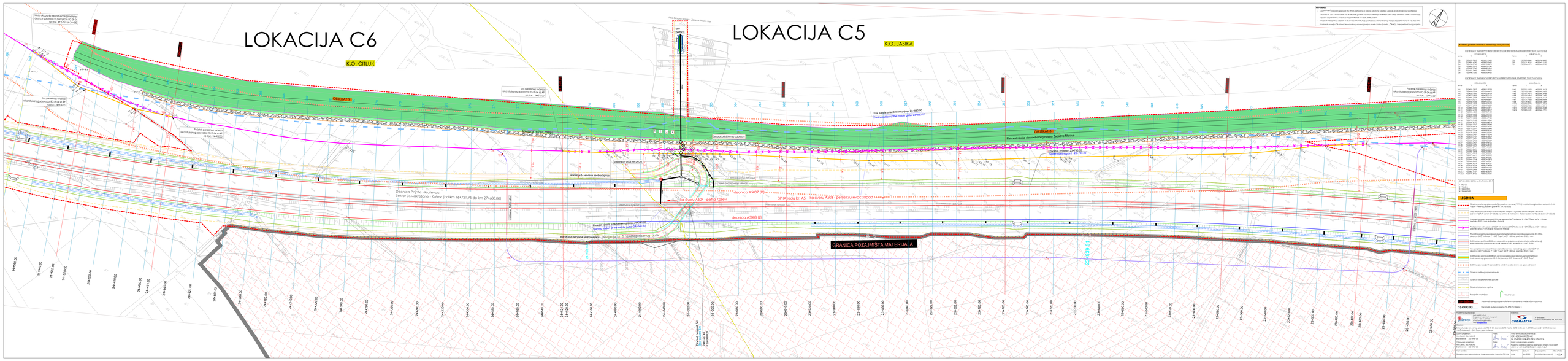
LOKACIJA C6
K.O. ČITLUK
LOKACIJA C5
K.O. JASIKA
OBJEKAT S1
OBJEKAT S2
Rekonstrukcija deonice državnog puta I reda M6 Sarajevo - Zapadna Morava
Početak projekta - ZIT-KEOC
Kraj projekta - ZIT-KEOC
Početak projekta rekonstrukcije državnog puta M6 - deonica GMC Kruševac 2 - GMC Kruševac 3 - GMC Kruševac
Kraj projekta rekonstrukcije državnog puta M6 - deonica GMC Kruševac 2 - GMC Kruševac 3 - GMC Kruševac
Kraj kanala s vodoravnim oslom 23+880.00
Ending station of the middle gutter 23+880.00
Početak kanala - 24+040.00
Početak kanala - 24+040.00
Početak projekta rekonstrukcije državnog puta M6 - deonica GMC Kruševac 2 - GMC Kruševac

LOKACIJA C7

NAPOMENA:

Za postojeći rasvetni gasovod RG-DN 04 prethodno je izdata, od strane Gradske uprave grada Kruševca, tehnička dokumentacija br. 351-179/101-2008 od 15.09.2008. godine, na osnovu Rešenja MUP Republike Srbije Sektor za vanredne situacije, Uprava za preventivu pod DUS broj 217-4525/08 od 15.09.2008. godine.

Projekat rekonstrukcije objekta 4 obuhvatio novoprojektovanu obaloutvrdu (Izgradnja nasipa i nije predmet ovog projekta).

K.O. KUKLJIN

K.O. ČITLUK

PRIVREMENA DEPONIJA

kruna obaloutvrde

kruna nožice

Reka Zapadna Morava - Zapadna Morava river

Reka Zapadna Morava

Postojeći gasovod RG-DN 04 sa AP

Kraj postojeće rekonstruisanog gasovoda RG DN 04 sa AP no ktac. 26+685.00

Početak postojeće rekonstruisanog gasovoda RG DN 04 sa AP no ktac. 25+966.00

Deonica Pojate - Kruševac
Sektor 3: Makrešane - Kolevi (od km 16+721.95 do km 27+600.00)

DP IA reda br. A5 ka čvoru A503 - petlja Kruševac zapad

ka čvoru A504 - petlja Kolevi

deonica A5007 (D)

deonica A5008 (D)

2068/1

2068/2

Postojeći gasovod RG-DN 04 sa AP

Postojeći gasovod RG-DN 04 sa AP

Postojeći gasovod RG-DN 04 sa AP

LOKACIJA C8

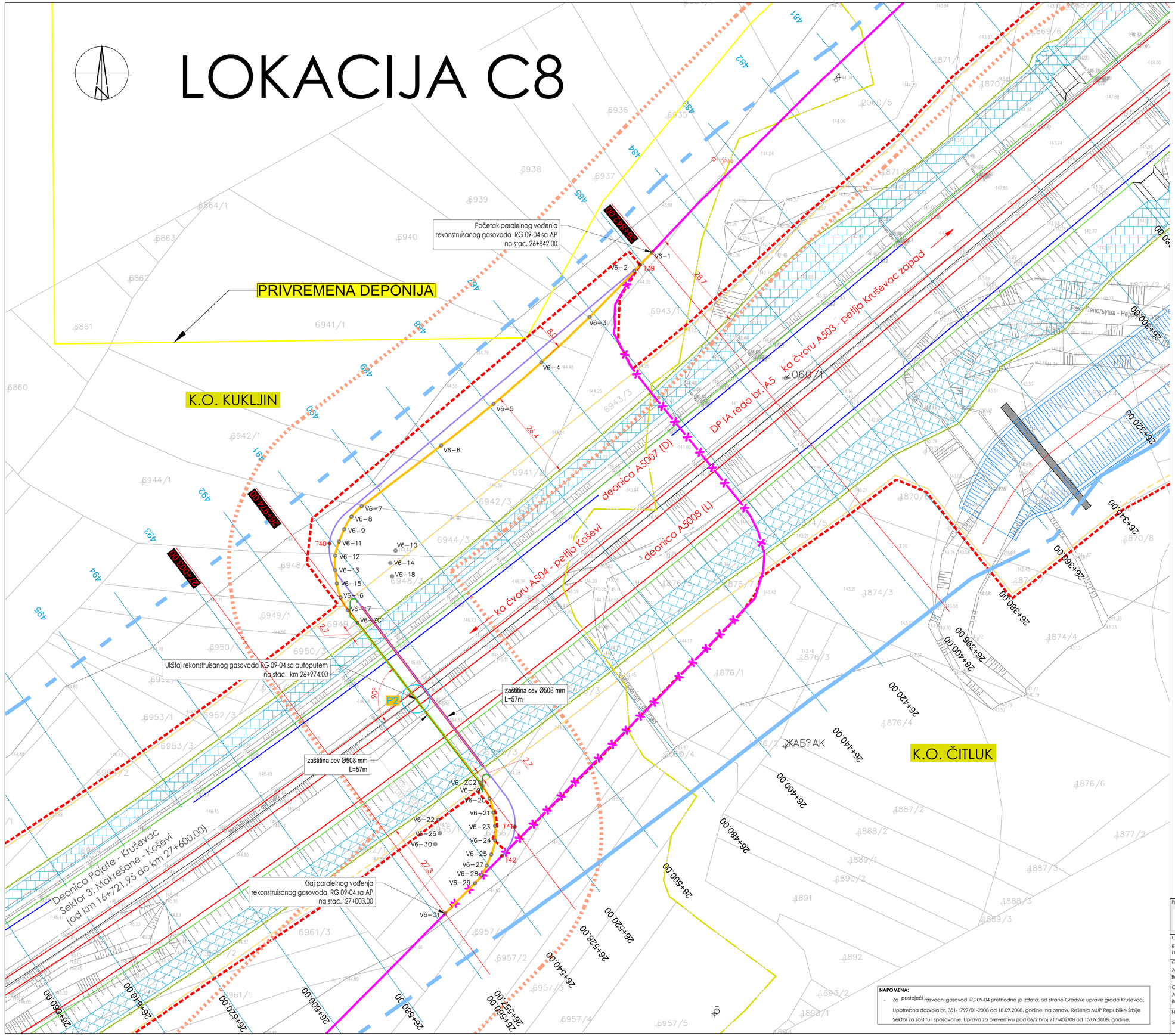
PRIVREMENA DEPONIJA
K.O. KUKLJIN
K.O. ČITLUK
Početak paralelnog vođenja rekonstruisanog gasovoda RG 09-04 sa AP na stac. 26+842.00
Ukštaj rekonstruisanog gasovoda RG 09-04 sa autoputem na stac. km 26+974.00
Kraj paralelnog vođenja rekonstruisanog gasovoda RG 09-04 sa AP na stac. 27+003.00
zaštitina cev Ø508 mm L=57m
zaštitina cev Ø508 mm L=57m
P2
P1
90°
DP IA reda br. A5 ka čvoru A503 - petlja Kruševac zapad
deonica A5007 (D)
deonica A5008 (L)
Ka čvoru A504 - petlja Koševi
Deonica Pojate - Kruševac Sektor 3: Makrešane - Koševi (od km 16+721,95 do km 27+600.00)
ŽABARSKA ULICA - ŠUMI PUTEVI
Реја Пепељуша - Реја Пепељуша
ЖАБ? АК
T39
T40
T41
T42
V6–1
V6–2
V6–3
V6–4
V6–5
V6–6
V6–7
V6–8
V6–9
V6–10
V6–11
V6–12
V6–13
V6–14
V6–15
V6–16
V6–17
V6–18
V6–19
V6–20
V6–21
V6–22
V6–23
V6–24
V6–25
V6–26
V6–27
V6–28
V6–29
V6–30
V6–31
V6–ZC1
V6–ZC2
26+842.00
26+974.00
27+003.00
26+300.00
26+320.00
26+340.00
26+360.00
26+380.00
26+396.00
26+400.00
26+420.00
26+440.00
26+460.00
26+480.00
26+500.00
26+520.00
26+528.00
26+540.00
26+560.00
26+580.20
26+600.00
26+620.00
26+640.00
26+680.00
264
268
270
271
272
273
274
275
276
277
278
279
280
281
282
283
284
285
286
287
288
289
290
291
292
293
294
295
296
297
298
299
300
301
302
303
304
305
306
307
308
309

Paralelno vođenje trase gasovoda sa DP IA reda br. A5
km 19+349
KO Bivolje k.p. br. 874/3
R1:100/100

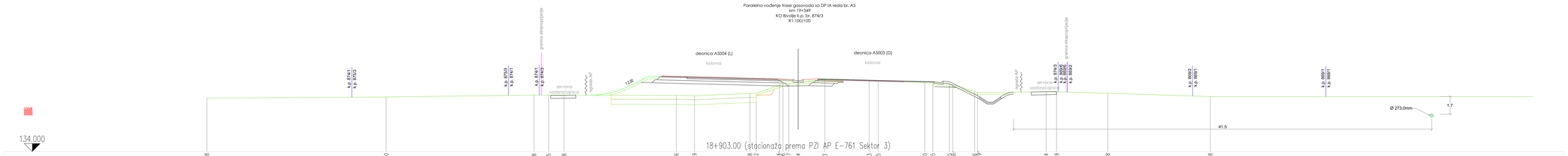

Ukrštanje trase gasovoda sa DP IA reda br. A5
km 19+362
KO Bivolje k.p. br. 874/3
R1:100/100

P1

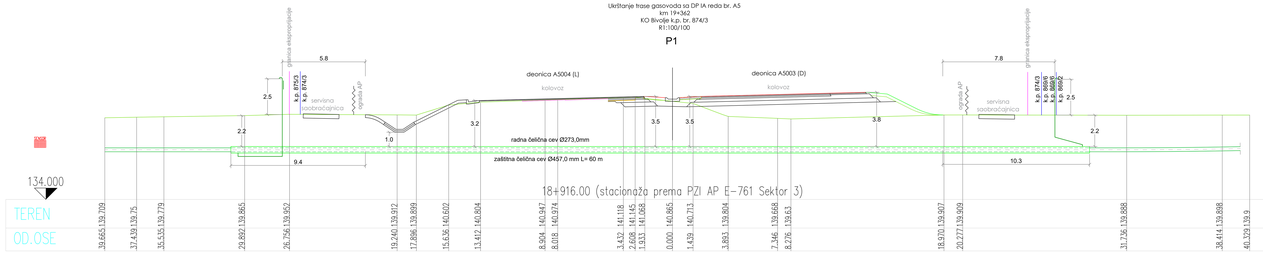

Paralelno vođenje trase gasovoda sa DP IA reda br. A5
km 19+378
KO Bivolje k.p. br. 874/3
R1:100/100

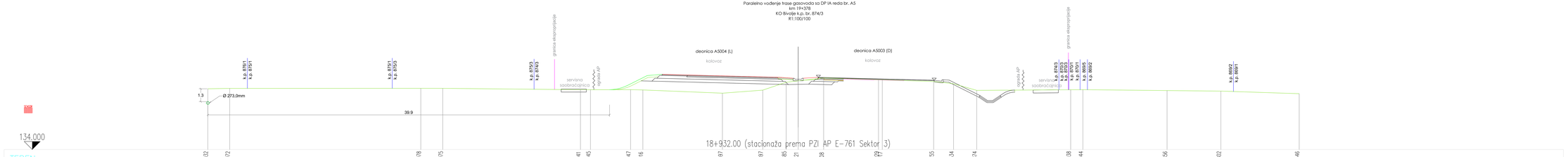

Projektna organizacija: Geoinvest d.o.o. (GAS INVEST D.O.O.) Bulevar oslobođenja 41, Novi Sad Telefon: +381 11 3077100 e-mail: office@geoinvest.rs web: www.geoinvest.rs		Investitor: JP Srbijagas Bulevar oslobođenja 69, Novi Sad	
Objekat: Rekonstrukcija i revitalizacija gasovoda RG DP-04, deonice GRC Pojate - GRC Kruševac 2, GRC Kruševac 2 - GMRS Kruševac i GRC Kruševac 2 - GRC Trstenik, grad Kruševac			
Glavni projektant: Ana Zečić, dip.mat.inž. Broj licence: 330 8947 03	Potpis:	Vrsta tehničke dokumentacije: IDR - IDEJNO REŠENJE ZA IZMENU LOKACIJSKIH USLOVA	
Odgovorni projektant: Ana Zečić, dip.mat.inž. Broj licence: 330 8947 03	Potpis:	Naziv i oznaka iz liste projekta: Poveženo saobraćajno rešenje za izmenu lokacijskih uslova u vezi sa preključenjem na novu put	
Naziv crteža: Hipsometrijski uzdužni profil ukrštanja i paralelnog vođenja trase GP-A reda br. A5 - deonica C2		Razmera: 1:100	Datum: jun 2025.	Broj projekta: RG-DS-04/IDR-LP-Proj-10	Broj crteža: 1-03.1

Paralelno vođenje trase gasovoda sa DP IA reda br. A5
km 22+222
KO Lazarica K.p. br. 2142
R1:100/100

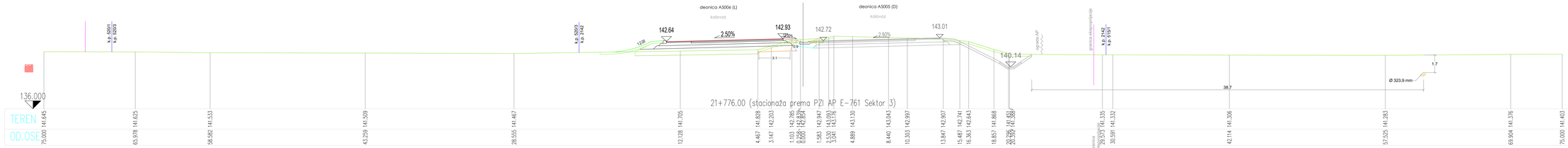

Paralelno vođenje trase gasovoda sa DP IA reda br. A5
km 22+240
KO Lazarica K.p. br. 2142
R1:100/100

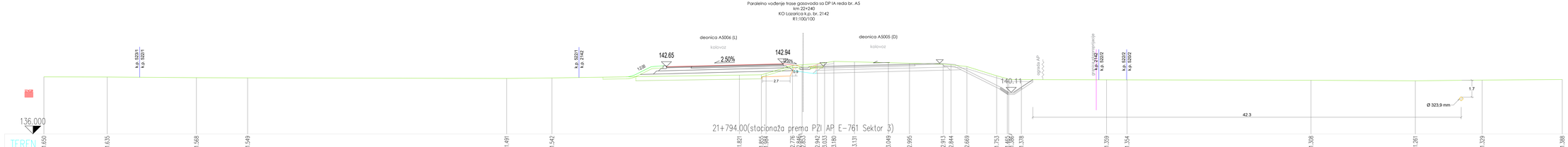

Projektna organizacija: Geoinvest d.o.o.	GAS-INVEST D.O.O. Bulevar Mihajla Pupina 10, Beograd Telefon: +381 11 3077100 e-mail: office@gasinvest.rs www.gasinvest.rs	Investitor: JP Srbijagas Bulevar oslobođenja 69, Novi Sad	
Objekat: Rekonstrukcija i rekonstrukcija gasovoda RG DP-04, deonice GRC Prijatje - GRC Kruševac 2 , GRC Kruševac 2 - GMRS Kruševac i GRC Kruševac 2 - GRC Trupale, grad Kruševac			
Glavni projektant: Ana Ćetić, dip.mol.inž. Broj licence: 330 8947 03		Fokus:	Vrsta tehničke dokumentacije: IDK - IDEJNO REŠENJE ZA IZMENU LOKACIJSKIH USLOVA
Odgovorni projektant: Ana Ćetić, dip.mol.inž. Broj licence: 330 8947 03		Fokus:	Naziv i oznaka iz/za projekta: Postrojenja za izdvajanje klapnog rešenja za izmenu lokacijskih uslova u vezi sa prelaz/ulazom na pumi put
Naziv crteža: Poprečni profil paralelnog vođenja trase DP IA reda br. A5 - Lokacija C3			Razmera: 1:100 Datum: jun 2025. Broj projekta: RG-DS-GASN-J-Proj-16 Broj crteža: 1-03.2

Paralelno vođenje trase gasovoda sa DP IA reda br. A5 - denivelisana raskrsnica „Kruševac Zapad"
km 22+248
KO Lazarica k.p. br. 542/1
R1:100/100

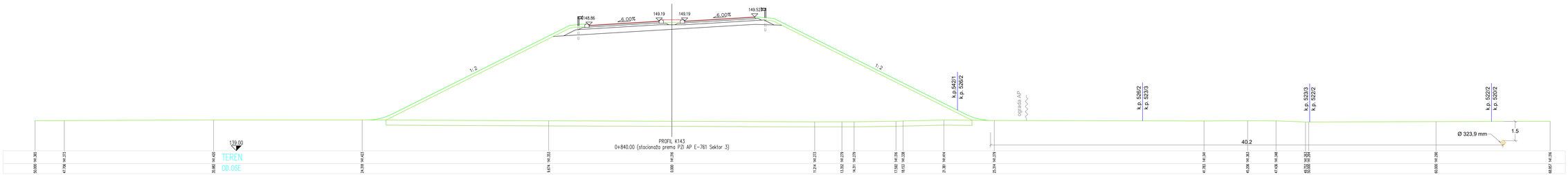

Paralelno vođenje trase gasovoda sa DP IA reda br. A5 - denivelisana raskrsnica „Kruševac Zapad"
km 22+279
KO Lazarica k.p. br. 543/1
R1:100/100

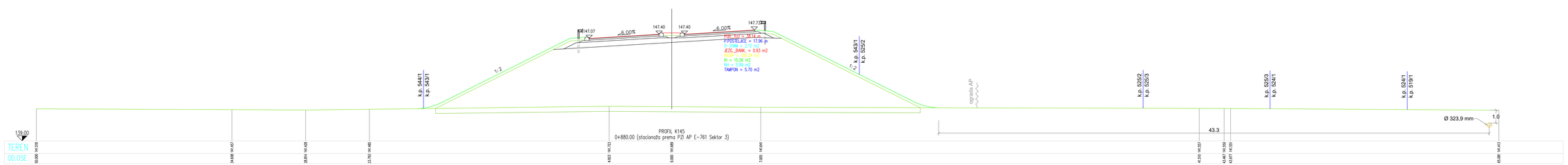

Paralelno vođenje trase gasovoda sa DP IA reda br. A5 - denivelisana raskrsnica „Kruševac Zapad"
km 22+361
KO Lazarica k.p. br. 544/1
R1:100/100

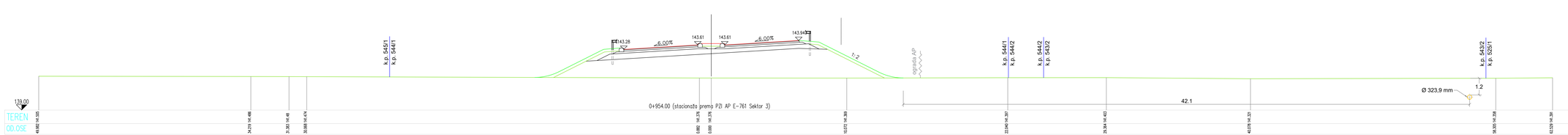

Projektna organizacija: GAS INVEST D.O.O. Ongrađenje Ireškovića 1-v, Beograd Telefon: +381 11 3077100 e-mail: office@gasinvest.rs; web: www.gasinvest.rs		Investitor: JP Srbijagas Bulevar oslobođenja 69, Novi Sad	
Objekat: Rekonstrukcija razvodnog gasovoda RG 09-04, deonice GRČ Pojate - GRČ Kruševac 2 , GRČ Kruševac 2 - GMRS Kruševac i GRČ Kruševac 2 - GRČ Župa, grad Kruševac			
Glavni projektant: Ana Žečić, dip.mašl.inž. Broj licence: 330 8947 05	Potpis:	Vrsta tehničke dokumentacije: IDR - IDEJNO REŠENJE ZA IZMENU LOKACIJSKIH USLOVA	
Odgovorni projektant: Ana Žečić, dip.mašl.inž. Broj licence: 330 8947 05	Potpis:	Naziv i oznaka dela projekta: Posebna sadržina idejnog rešenja za izmenu lokacijskih uslova u vezi sa priključenjem na javni put	
Naziv crteža: Popreč.profil paralelnog vođenja u zoni DP IA reda br. A5 - Lokacija C3	Razmera: 1:100	Datum: jun 2025.	Broj projekta: RG-05-24/IDR-I-Prilog 10	Broj crteža: 1-03.3

Paralelno vođenje trase gasovoda sa DP IA reda br. A5 - denivelisana raskrsnica „Kruševac Zapad"
km 22+466
KO Lazarica k.p. br. 546/1
R1:100/100

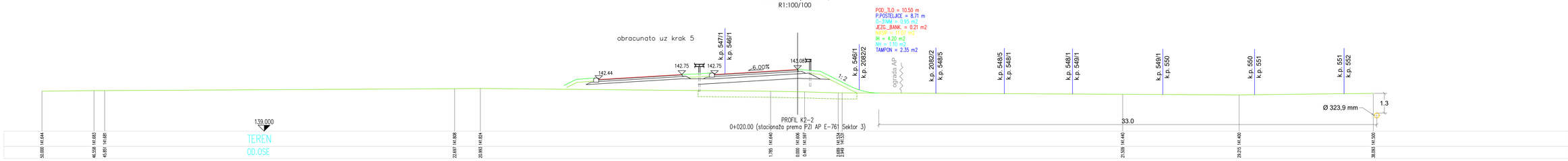

Paralelno vođenje trase gasovoda sa DP IA reda br. A5 - denivelisana raskrsnica „Kruševac Zapad"
km 22+490
KO Lazarica k.p. br. 609/5
R1:100/100

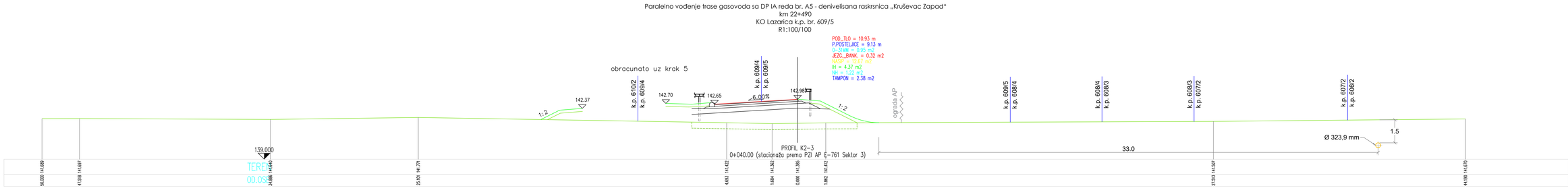

Paralelno vođenje trase gasovoda sa DP IA reda br. A5 - denivelisana raskrsnica „Kruševac Zapad"
km 22+629
KO Lazarica k.p. br. 612/1
R1:100/100

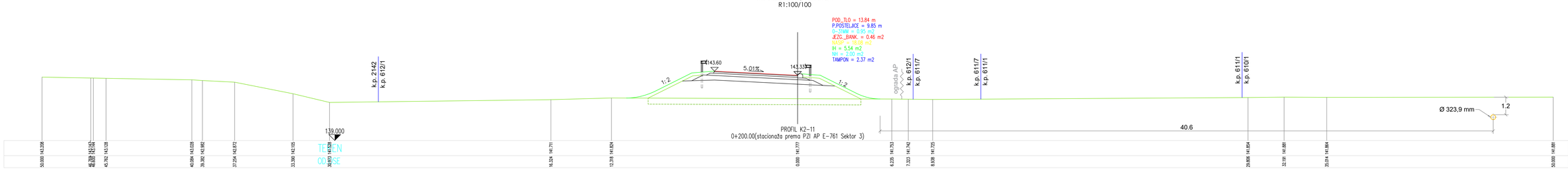

Projektna organizacija: GAS INVEST D.O.O Dragoslava Srejovića 1v, Beograd Tel/Fax: +381 11 2077100 e-mail: office@gasinvest.rs; web: www.gasinvest.rs		Investitor: JP Srbijagas Bulevar oslobođenja 69, Novi Sad			
Objekat: Rekonstrukcija razvodnog gasovoda RG 09-04, deonice GRČ Pojate - GRČ Kruševac 2 , GRČ Kruševac 2 - GMRS Kruševac i GRČ Kruševac 2 - GRČ Župa, grad Kruševac					
Glavni projektant: Ana Žečić, dip.mat.inž. Broj licence: 330 8947 05	Potpis:	Vrsta tehničke dokumentacije: IDR - IDEJNO REŠENJE ZA IZMENU LOKACIJSKIH USLOVA			
Odgovorni projektant: Ana Žečić, dip.mat.inž. Broj licence: 330 8947 05	Potpis:	Naziv i oznaka dela projekta: Posebna sadržina idejnog rešenja za izmenu lokacijskih uslova u vezi sa priključenjem na javni put			
Nazv crteža: Poprečni profili paralelnog vođenja u zoni DP IA reda br. A5 - Lokacija C3		Razmera: 1:100	Datum: jun 2025.	Broj projekta: RG-05-24/IDR-I-Prilog 10	Broj crteža: 1-03.4

Paralelno vođenje trase gasovoda sa DP IA reda br. A5
km 22+686
KO Lazarica k.p. br. 2142
R1:100/100



Paralelno vođenje trase gasovoda sa DP IA reda br. A5
km 22+696
KO Lazarica k.p. br. 2142
R1:100/100

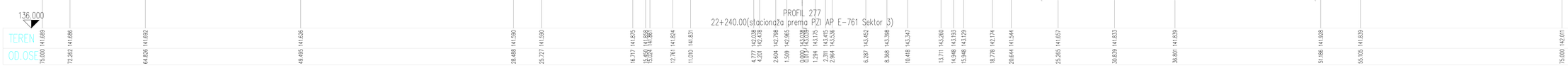

Projektna organizacija: Gas Invest D.O.O. GAS INVEST D.O.O. Bulevar Mihajla Pupina 10, Beograd Telefon: +381 11 3077100 e-mail: office@gasinvest.rs www.gasinvest.rs		Investitor: JP Srbijagas Bulevar oslobođenja 69, Novi Sad SRBIJAGAS
Objekat: Rekonstrukcija i rekonstrukcija gasovoda RG DP-04, deonice GRC Prijole - GRC Kruševac 2 , GRC Kruševac 2 - GMRS Kruševac i GRC Kruševac 2 - GRC Trupale, grad Kruševac		
Glavni projektant: Ana Ćetić, dip.maš.inž. Broj licence: 330 8947 03	Potpis:	Vrsta tehničke dokumentacije: IDR - IDEJNO REŠENJE ZA IZMENU LOKACIJSKIH USLOVA
Odgovorni projektant: Ana Ćetić, dip.maš.inž. Broj licence: 330 8947 03	Potpis:	Naziv i oznaka iz/za projekta: Poseban zaštitni klapnog rešenja za izmenu lokacijskih uslova u vezi sa paralelnjem vođenju gasovoda
Naziv crteža: Poprečni profil paralelnog vođenja trase DP IA reda br. A5 - Lokacija C3	Razmera: 1:100	Datum: Jun 2025.	Broj projekta: PG-DS-SVEDA-Prilog 10	Broj crteža: 1-03.5

Ukrštanje trase gasovoda sa devijacijom br. 4 DP IIA reda br. 183
km 68+369
KO Lazarica k.p. br. 20762
R1:100/100

LP1

deonica 18309, odsek deonice 18309a1 (O)

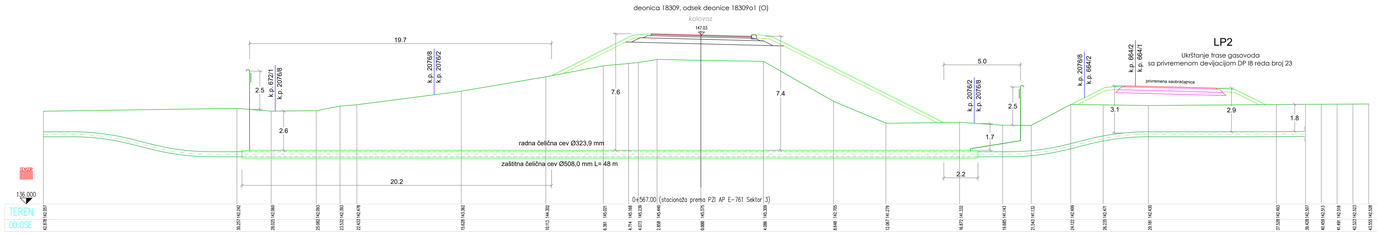

Paralelno vođenje trase gasovoda sa DP IA reda br. A5
km 23+375
KO Jasika k.p. br. 3207
R1:100/100

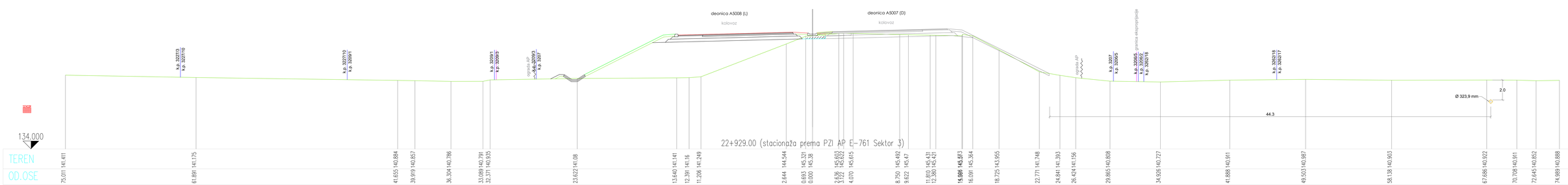

Paralelno vođenje trase gasovoda sa DP IA reda br. A5
km 23+392
KO Jasika k.p. br. 3207
R1:100/100

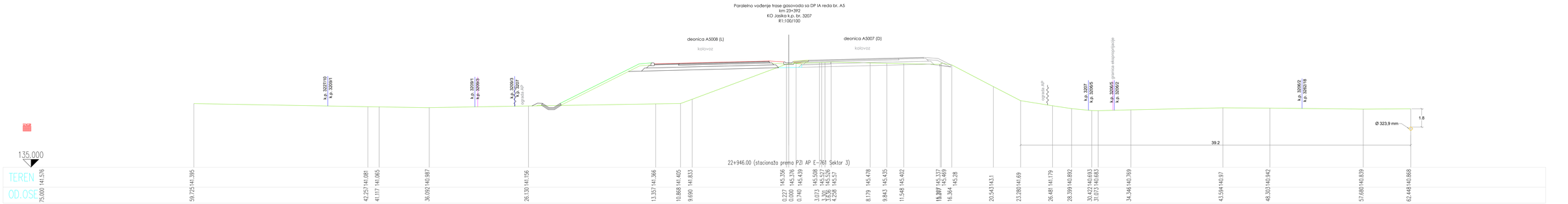

Projektna organizacija: Gas Invest D.O.O. Bulevar oslobođenja 69, Novi Sad; Telefon: 021/4898-100; e-mail: office@gasinvest.rs; www: www.gasinvest.rs		Investitor: JP Srbijagas, Bulevar oslobođenja 69, Novi Sad; CPBMJAPAC	
Objekat: Rekonstrukcija razvodnog gasovoda RG DP-04, deonice GRC Pojate - GRC Kruševac 2, GRC Kruševac 2 - GMRS Kruševac; GRC Kruševac 2 - GRC Ćuprija, grad Kruševac			
Glavni projektant: Ana Zečić, dip.maš.inž. Broj licence: 330 8947 03	Potpis:	Vrsta tehničke dokumentacije: IDR - IDEJNO REŠENJE ZA IZMENU LOKACIJSKIH USLOVA	
Odgovorni projektant: Ana Zečić, dip.maš.inž. Broj licence: 330 8947 03	Potpis:	Naziv i oznaka dela projekta: Poseban saobraćaj radnog rešenja za izmenu lokacijskih uslova u vezi sa prelaženjem na novi put	
Naziv crteža: Poprečni profil sečenja u osi DP IIA reda br. 183 i paralelnog vođenja u osi DP IA reda br. A5 - Lokacija C4	Razmera: 1:100	Datum: jun 2025.	Broj projekta: RG-03-24/DIR-K-Pelag-10 / Broj crteža: 1-03.6

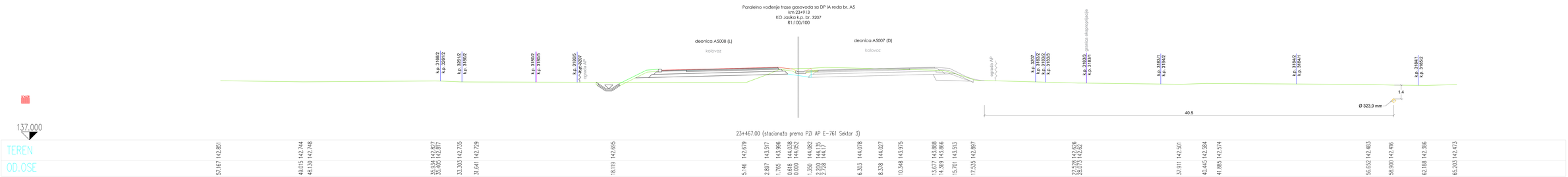

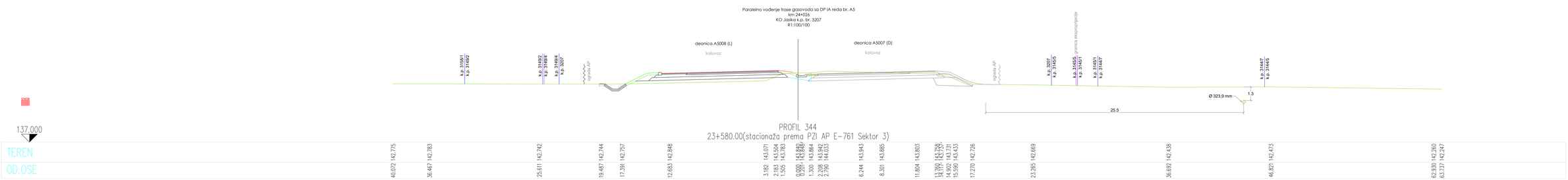

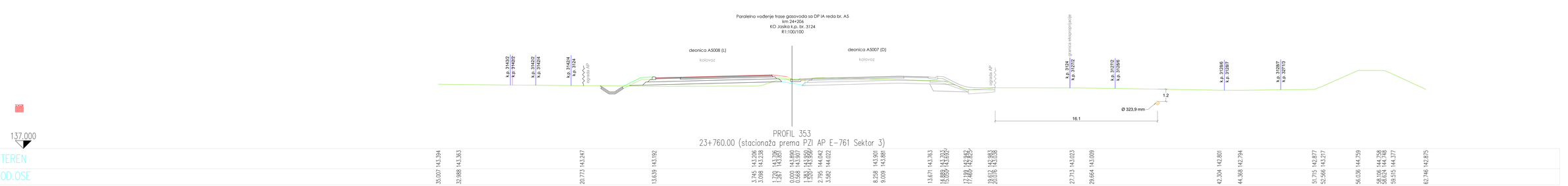

Projektna organizacija: Gas Invest D.O.O. Bulevar oslobođenja 41, Novi Sad; Direktor: Nikola Ilić; tel: 021/4890-200; e-mail: office@gasinvest.rs; web: www.gasinvest.rs		Investitor: JP Srbijagas, Bulevar oslobođenja 69, Novi Sad; ЈП СРБИЈАГАС	
Objekat: Rekonstrukcija i dogradnja gasovoda RG DP-04, deonice GRC Pojate - GRC Kruševac 2, GRC Kruševac 2 - GMRS Kruševac i GRC Kruševac 2 - GRC 3 duv, grad Kruševac			
Glavni projektant: Ana Jevtić, dip.maš.inž. Broj licence: 330 8947 03	Potpis:	Vrsta tehničke dokumentacije: IDR - IDEJNO REŠENJE ZA IZMENU LOKACIJSKIH USLOVA	
Odgovorni projektant: Ana Jevtić, dip.maš.inž. Broj licence: 330 8947 03	Potpis:	Naziv i oznaka dela projekta: Prostorna usklađena idejnog rešenja za izmenu lokacijskih uslova u vezi sa prelaženjem na novi put	
Naziv crteža: Poprečni profil paralelnog vođenja u km DP IA reda br. A5 - Lokacija 0.5	Razmera: 1:100	Datum: Jun 2025.	Broj projekta: PG-05-24/DR-II-Prilog 10
			Broj crteža: 1-03.7

Paralelno vođenje trase gasovoda sa DP 1A reda br. A5
km 244+386
KO Jasika k.p. br. 3124
R1:100/100

PROFIL 362
23+940.00(stacionaža prema PZI AP E-761 Sektor 3)

| | | |

Paralelno vođenje trase gasovoda sa DP IA reda br. A5
km 24+900
KO Čitluk k.p. br. 2060/3
R1:100/100

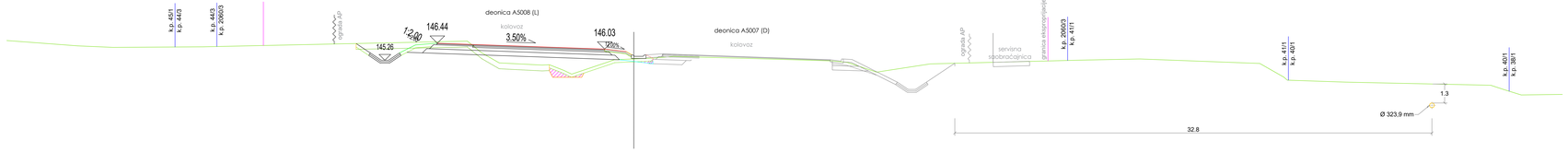

137.000

24+454.00 (stacionaža prema PZI AP E-761 Sektor 3)

| | | |

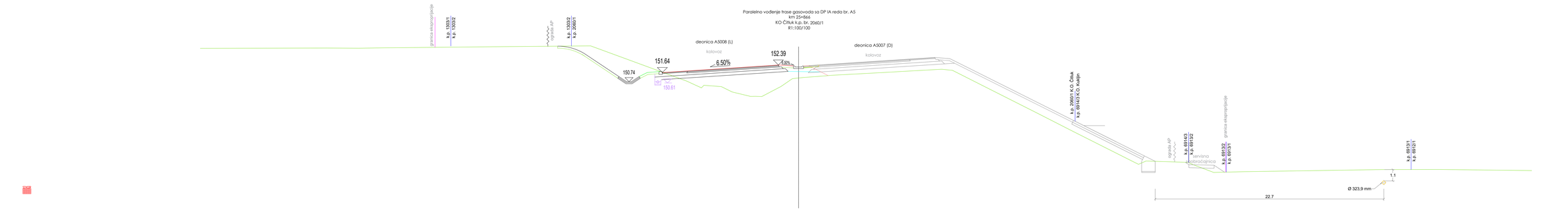



Projektna organizacija: Gas Invest D.O.O. Bulevar oslobođenja 41, Novi Sad; tel: +381 21 4892 000; e-mail: office@gasinvest.rs; web: www.gasinvest.rs	Investitor: JP Srbijagas, Bulevar oslobođenja 49, Novi Sad; CPBMJAPAC
Objekat: Rekonstrukcija razvodnog gasovoda RG DP-04, deonice GRC Pojate - GRC Kruševac 2, GRC Kruševac 2 - GMRS Kruševac; GRC Kruševac 2 - GRC Ibarac, grad Kruševac.	
Glavni projektant: Ana Zečić, dip.maš.inž. Broj licence: 330 8947 03	Potpis:	Vrsta tehničke dokumentacije: IDR - IDEJNO REŠENJE ZA IZMENU LOKACIJSKIH USLOVA
Odgovorni projektant: Ana Zečić, dip.maš.inž. Broj licence: 330 8947 03	Potpis:	Naziv i oznaka dela projekta: Poseljna saobraćajna obilaznja radi izmene lokacijskih uslova u vezi sa prelaženjem novog puta
Naziv crteža: Projektni profil paralelnog vođenja u km DP IA reda br. A5 - Lokacija C7	Razmera: 1:100	Datum: Jun 2025.	Broj projekta: RG-DS-24/DR-II-Proj-10	Broj crteža: 1-03.10

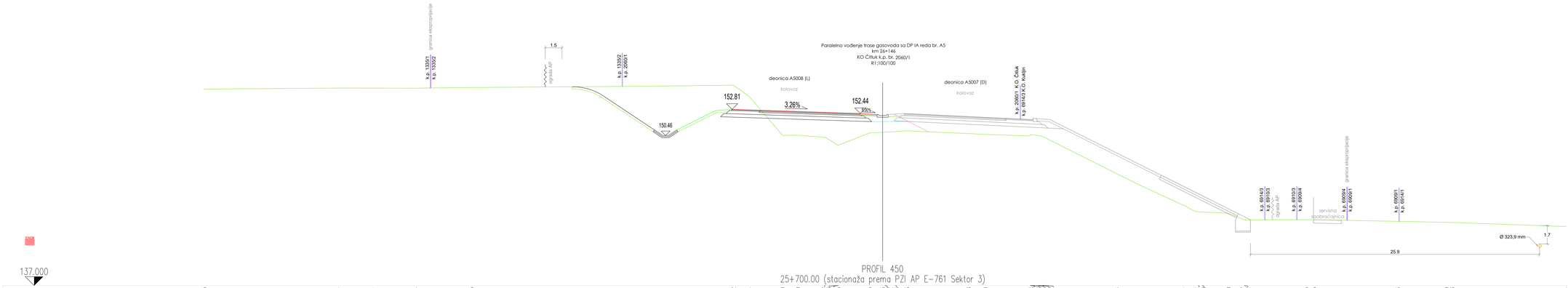

137.000

PROFIL 450
25+700.00 (stacionaža prema PZI AP E-761 Sektor 3)

| | | |

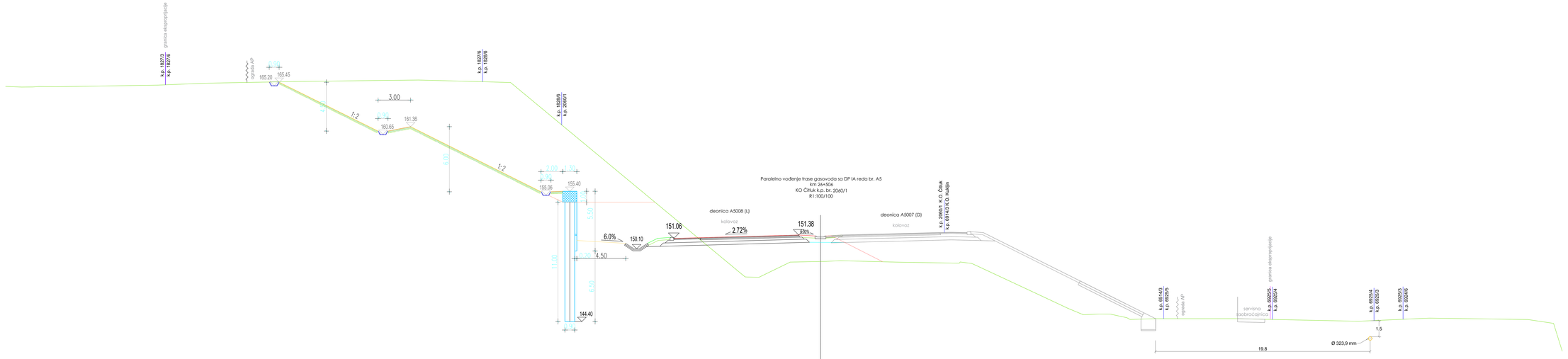

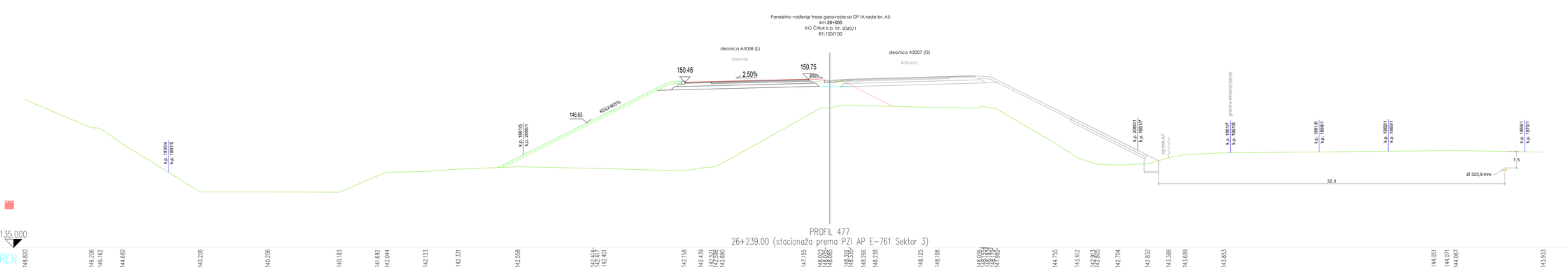

Projektna organizacija: Eptil Invest d.o.o. Beograd, Takovska 7a, Beograd, tel: +381 11 3282 282, e-mail: office@eptilinvest.rs, www: www.eptilinvest.rs		Investitor: JP Srbijagas, Bulevar oslobođenja 69, Novi Sad, CPBMJAPAC	
Objekat: Rekonstrukcija razvodnog gasovoda RG DP-04, deonice GRC Pojate - GRC Kruševac 2, GRC Kruševac 2 - GMRS Kruševac i GRC Kruševac 2 - GRC 3 bar, grad Kruševac			
Glavni projektant: Ana Zečić, dip.maš.inž. Broj licence: 330 8947 03	Potpis:	Vrsta tehničke dokumentacije: IDR - IDEJNO REŠENJE ZA IZMENU LOKACIJSKIH USLOVA	
Odgovorni projektant: Ana Zečić, dip.maš.inž. Broj licence: 330 8947 03	Potpis:	Razlog i cilj izrade projekta: Prosečna sadašnja radnog rešenja za izmenu lokacijskih uslova u vezi sa prelaženjem na jeven put	
Naziv crteža: Projektni profil paralelnog vođenja u km DP IA reda br. A5 - Lokacija C-7	Razmera: 1:100	Datum: jun 2025.	Broj projekta: PG-03-24/DR-IA-Prilog 10	Broj crteža: 1-03.12

Paralelno vođenje trase gasovoda sa DP IA reda br. A5
km 26+842
KO Čitluk k.p. br. 2060/1
R1:100/100

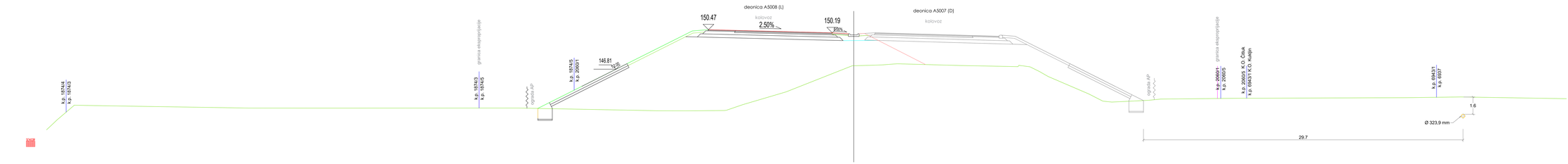

26+396.00 (stacionaža prema PZI AP E-761 Sektor 3)

| | | |